






Legende:

**Radwegenetz Bestand (vgl. Abbildung 17):**

-  Radverkehrsanlage/  
durch Radverkehr nutzbarer Weg
-  Freigabe für den Radverkehr  
in beiden Richtungen
-  Freigabe für den Radverkehr  
nur in eine Richtung
-  Zonale Geschwindigkeits-  
beschränkung
-  Lineare Geschwindigkeits-  
beschränkung auf ≤ 30 km/h

**Erforderliche Lückenschlüsse:**

Priorität: hoch mittel niedrig

Vorhaben: **Verkehrsentwicklungsplan  
Pirna 2030**

Auftraggeber: **Stadtverwaltung Pirna**  
Fachdienst Stadtplanung/Grünflächen

Abbildung: **27**  
Lücken im Radwegenetz Pirna -  
Teil Nord

Datum: 28.04.2015	Projekt (Bearbeiter): V121316 (Soc,Cw,Rx)	Maßstab: 1 : 20.000
----------------------	--	------------------------

 <b>VERKEHRSPLANUNG</b> Köhler und Taubmann GmbH www.vkt-gmbh.de	Bamberger Straße 7 01187 Dresden Telefon: + 49 351 43639-0 Telefax: + 49 351 43639-19 dresden@vkt-gmbh.de
 <b>PTV Transport Consult GmbH</b> www.ptvgroup.com	Cunnersdorfer Straße 25 01189 Dresden Telefon: +49 351 40909-0 Telefax: +49 351 40909-24 dresden@ptvgroup.com