







LEGENDE

 Straßenabschnitt mit kartierter Lärmimmission gem. Stadt Pirna Lärmaktionsplan Stufe 2, 2013

Konfliktpotenzial

-  groß - sehr hohe Lärmbelastung (>70 dB)  
Großteil der Anlage/ Gesamtanlage
-  mittel - hohe bis sehr hohe Lärmbelastung (>65 dB)  
Teilanlage
-  gering - keine bis geringe Lärmbelastung (<65 dB)  
Teilanlage

Sonstiges

- P310 Kleingartenanlagen nach BKleingG (TV, BLW)
- 13 Erholungsgärten, Sonstige Gärten
-  Siedlungsflächen
-  Grenze Verwaltungsgemeinschaft

KLEINGARTENVEREINE

Territorialverband "Sächsische Schweiz" der Gartenfreunde e.V.

- B 8 "An der Klärgrube" e.V.

B 9 "Am Kiessee" e.V.

B 10 "Birkwitz" e.V.

B 11 "Am Fährweg" e.V.

B 12 "Am Flugplatz" e.V.

B 13 "Seeblick" e.V.

C 1 "Cotta Am Spitzberg"

D 1 "An der Weinleite" e.V.

D 2 "Dohma" e.V.

G 2 "Am Südhang" e.V.

G 4 "Goes" e.V.

G 7 "Am Borsberg" e.V.

G 8 "Am Lochmühlenweg" e.V.

G 9 "Altjessen" e.V.

G 10 "Bonnewitz" e.V.

G 11 "Elbtalblick" e.V.

G 12 "Am Mittelweg" e.V.

P101 "Am Schulberg" e.V.

P102 "Am See" e.V.

P103.1 "Am Wesenitzbogen" e.V.

P103.2 "Am Wesenitzbogen" e.V.

P104 "An der Basteistraße" e.V.

P105 "An der Kiesgrube" e.V.

P106 "Birkenweg" e.V.

P108 "Fuchsbau" e.V.

P109.1 "Gartenfreude" e.V.

P109.2 "Gartenfreude" e.V.

P110 "Jessener Sonnenlage" e.V.

P111 "Zur Schwertkiefer" e.V.

P112 "Liebethaler Weg" e.V.

P113 "Naherholung" e.V.

P114 "Schöne Höhe" e.V.

P115 "Weiße Taube" e.V.

P117 "Wesenitzau" e.V.

P118 "Buschland" e.V.

P201 "Am Seidewitzbogen" e.V.

P202 "Am Feistenberg" e.V.

P203 "Am Südbahnhof" e.V.

P204 "An der Seidewitz" e.V.

P206 "Feierabend" e.V.

P207 "Flügelrad" e.V.

P208 "Fortschritt" e.V.

P209 "Gärtnerstolz" e.V.

P211 "Kohlbergblick" e.V.

P212 "Kohlberg-Siedlung" e.V.

P213 "Sonnenblick" e.V.

P214 "Zehista II" e.V.

P215 "Zuschendorf 1919" e.V.

P216 "Seidewitzau" e.V.
- P217 "Zur Erholung" e.V.

P301 "Am Eichbusch" e.V.

P302 "Am Mädelgraben" e.V.

P303 "An der kleinen Mühle" e.V.

P304 "An der Viehleite" e.V.

P305 "Dr.-Friedrichs-Höhe" e.V.

P306 "Gottleubatal" e.V.

P307 "Gottleubatal II" e.V.

P308 "Liebschstraße" e.V.

P309 "Y-Haus" e.V.

P310 "Morgentau" e.V.

P311 "Sonnenstein" e.V.

P312 "Spitzbergblick" e.V.

P313 "Waldesruh" e.V.

P314 "Am Eichbuschweg" e.V.

Bahn-Landwirtschaft

- Bezirk Dresden e.V
- BL1 "An der Gottleuba"
- BL2 "Dresdner Straße"

Stadtverwaltung Pirna  
Fachgruppe Stadtentwicklung



KLEINGARTENENTWICKLUNGSPLAN  
FORTSCHREIBUNG

PLANNRHAIT	PLANNUMMER 11
KONFLIKTE LÄRM	MASSSTAB 1 : 50.000
PLANVERFASSER	BEARBEITET May, MÜ
MAY LANDSCHAFTSARCHITEKTEN Hellersstrasse 31B, 01109 Dresden Tel 0351.479 330 70 - Fax 0351.479 330 719 info@may-landschaftsarchitekten.de www.may-landschaftsarchitekten.de	DATUM 02.05.2017
	BLATTGRÖSSE A 3
	PLANGRUNDLAGE Flurkarte Stadt Pirna